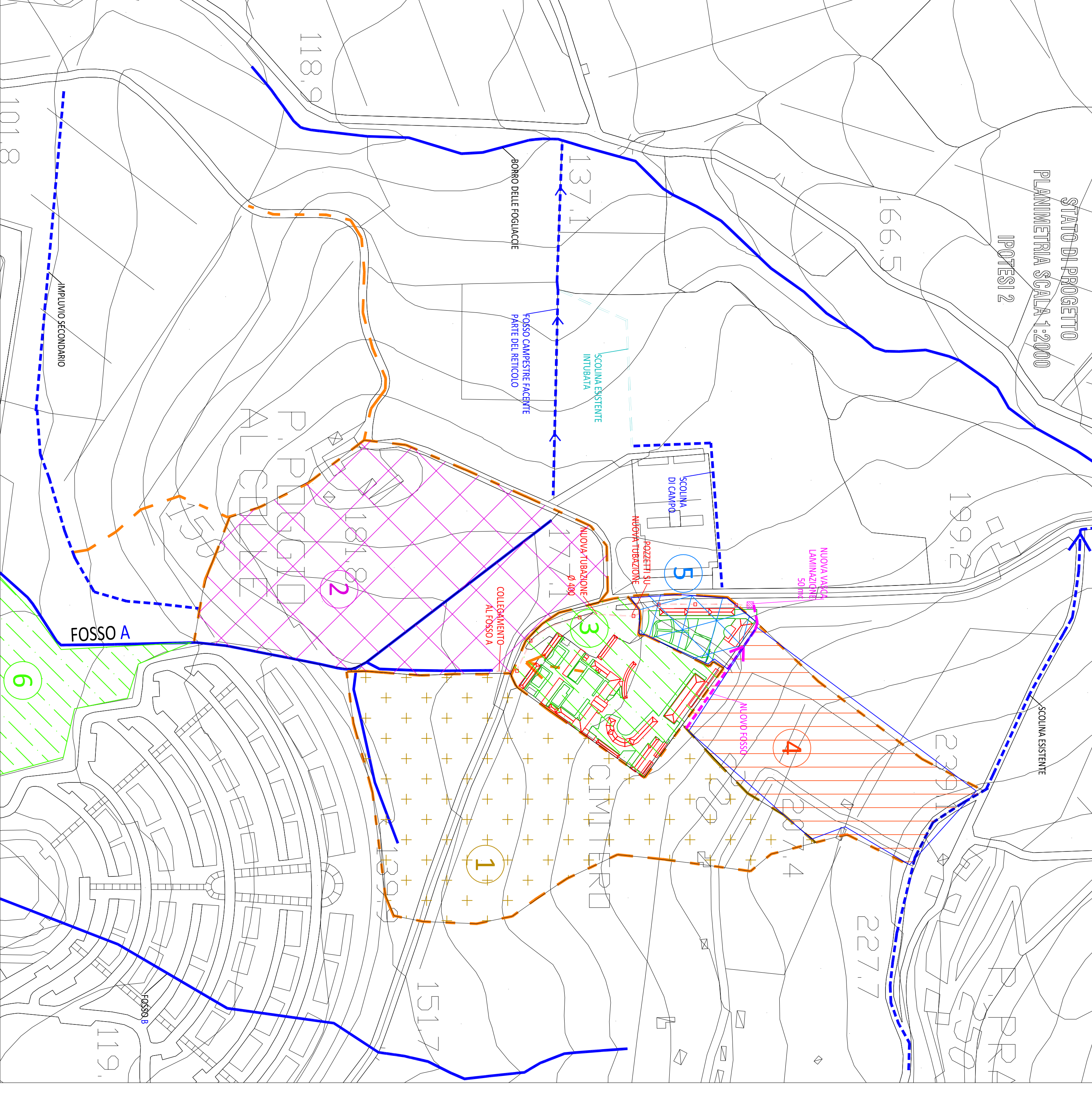
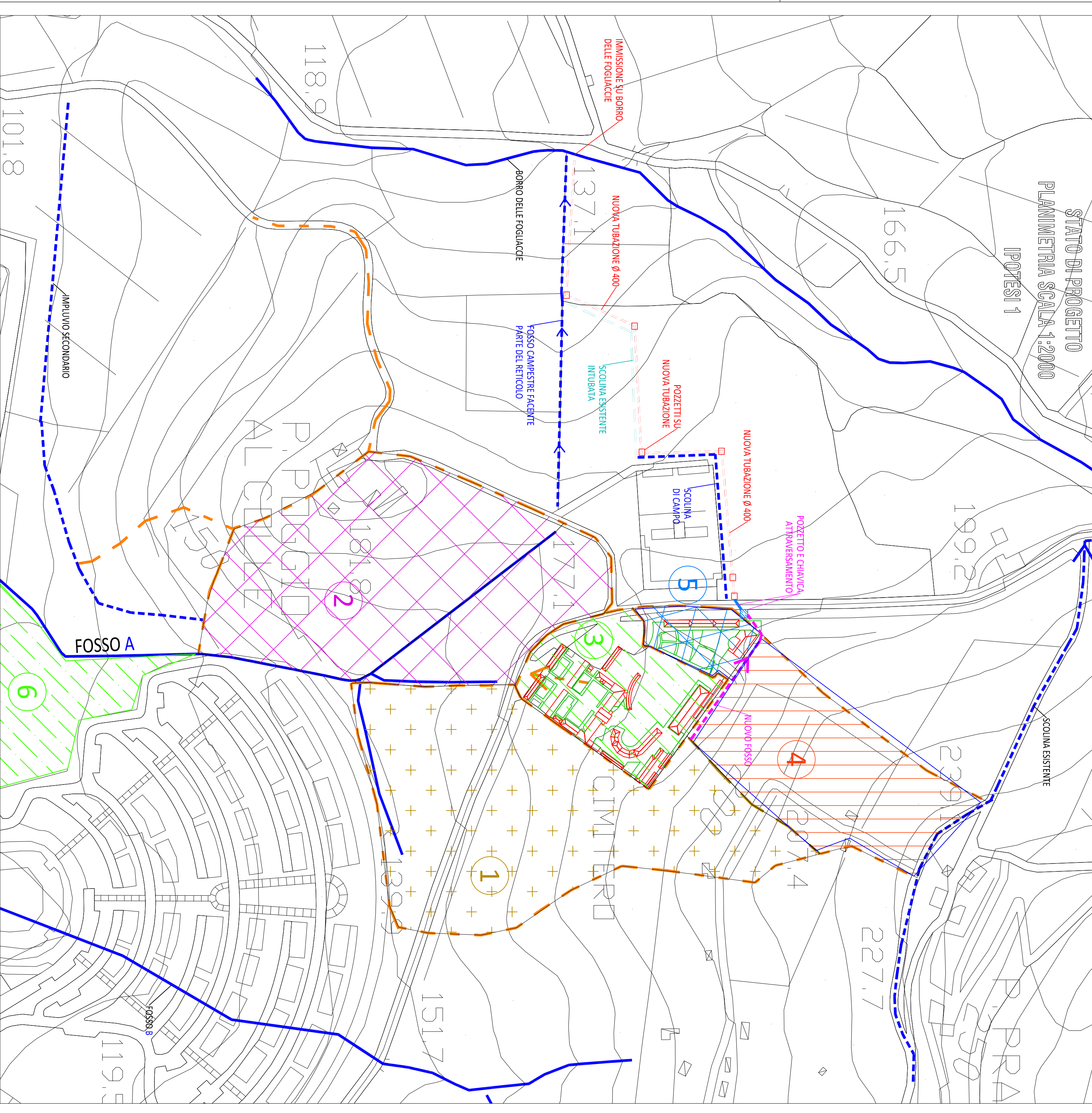
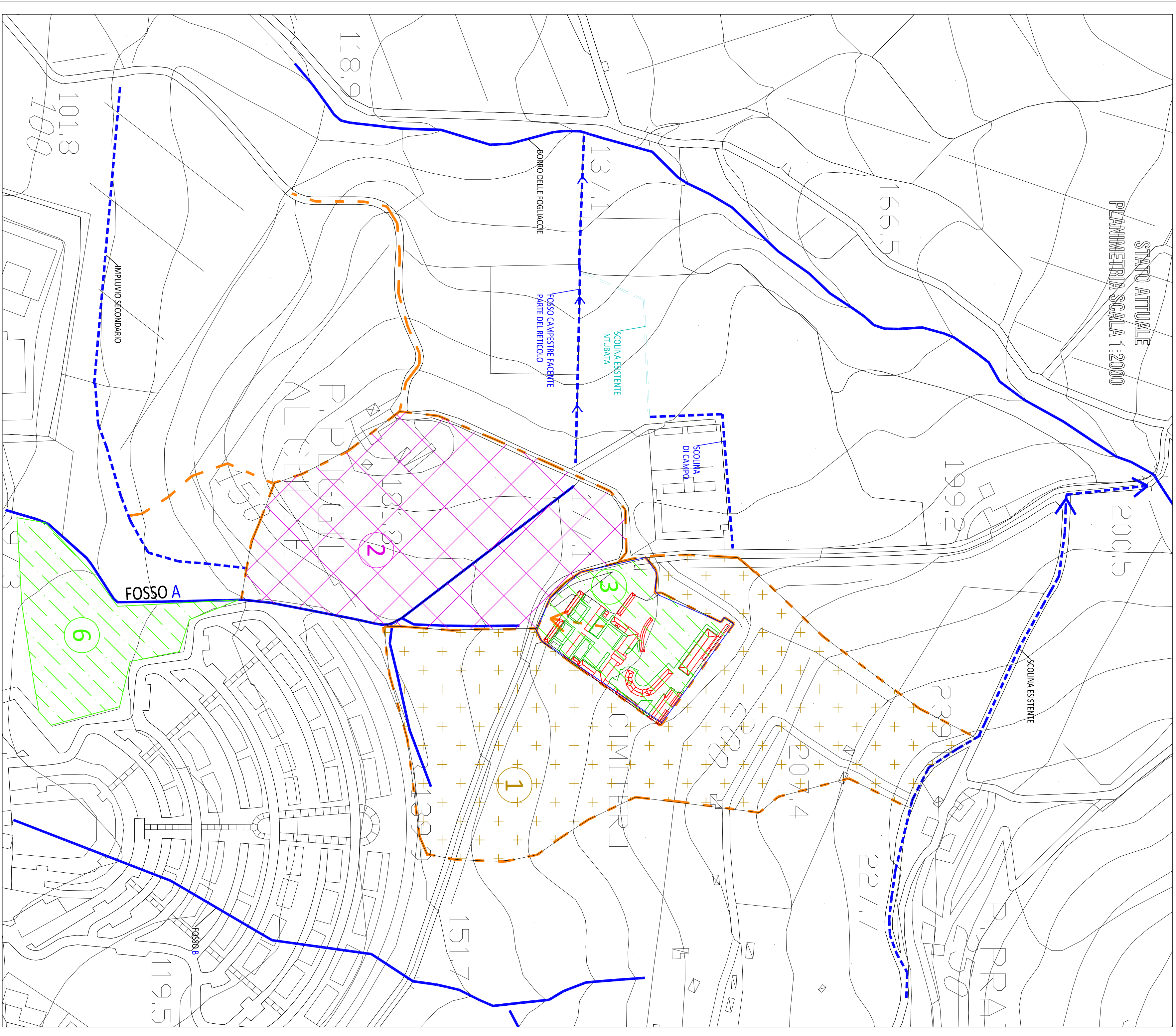
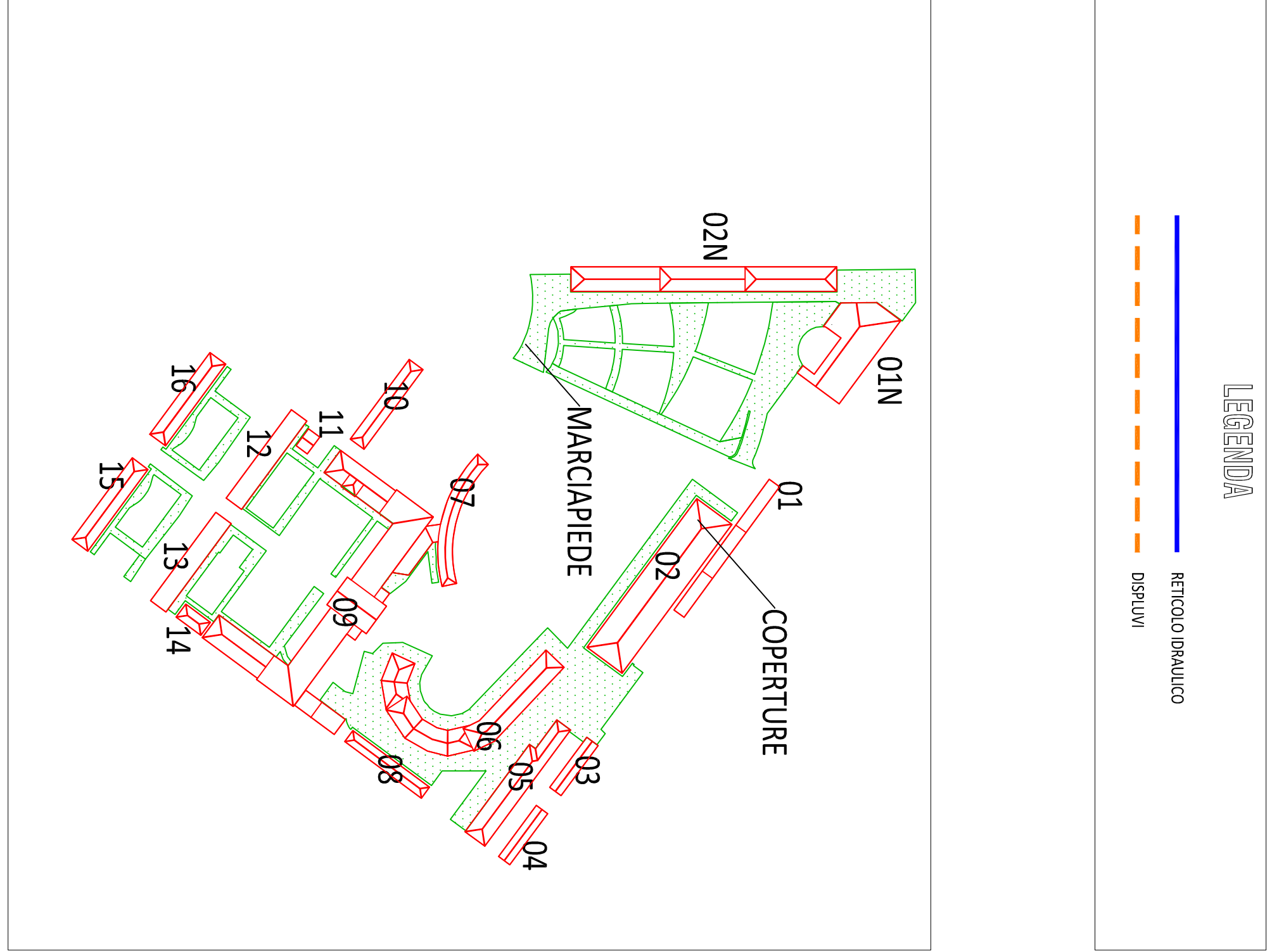


STATO ATTUALE				STATO DI PROGETTO con sfioro cimitero comune				STATO DI PROGETTO senza sfioro			
SUPERFICI PERMEABILI	zone ved. planimetria	tipo suolo	mq	SUPERFICI PERMEABILI	zone ved. planimetria	tipo suolo	mq	SUPERFICI PERMEABILI	zone ved. planimetria	tipo suolo	mq
Oliveto 1	D	D	56632,0	Oliveto 1	D	D	37567,0	Oliveto 1	D	D	37567,0
Oliveto 2	D	D	37227,0	Oliveto 2	D	D	37227,0	Oliveto 2	D	D	37227,0
Cimitero 3 imp. <38%	D	D	11351,9	Cimitero 3 imp. <38%	D	D	11351,9	Cimitero 3 imp. <38%	D	D	11351,9
Mezzana II f. imp. <38%	D	D	12233,0	Mezzana II f. imp. <38%	D	D	12233,0	Mezzana II f. imp. <38%	D	D	12233,0
Strade e parcheggi	D	D	2000,0	Strade e parcheggi	D	D	2000,0	Strade e parcheggi	D	D	2000,0
<b>TOTALE</b>	<b>D</b>	<b>D</b>	<b>123343,9</b>	<b>TOTALE</b>	<b>D</b>	<b>D</b>	<b>13668,0</b>	<b>TOTALE</b>	<b>D</b>	<b>D</b>	<b>13668,0</b>
				Ampliamento cimitero 5	D	D	3296,0	Ampliamento cimitero 5	D	D	3296,0
				<b>TOTALE</b>	<b>D</b>	<b>D</b>	<b>10674,9</b>	<b>TOTALE</b>	<b>D</b>	<b>D</b>	<b>12343,9</b>
sup. kmq (81)			<b>0,09576</b>	sup. kmq (81)			<b>0,07479</b>	sup. kmq (81)			<b>0,09246</b>
sup. kmq (87)			<b>0,02358</b>	sup. kmq (87)			<b>0,02688</b>	sup. kmq (87)			<b>0,02588</b>
sup. (98)			<b>0,00200</b>	sup. (98)			<b>0,00200</b>	sup. (98)			<b>0,00200</b>
<b>Totale</b>			<b>0,12134</b>	<b>Totale</b>			<b>0,10357</b>	<b>Totale</b>			<b>0,12134</b>



Dati: Ing. Daniele Lotti - Geom. Sestini Francesco  
Via Piamonte 13, San Romano di Lombardia - Tel. 035/838313

Il Progettista  
Il Direttore dei Lavori  
Il Committente

**COMUNE DI PONTASSIEVE**  
COMITENTE: CONTRAENTITA DI MISERICORDIA DI PONTASSIEVE

AREA OPERA:  
QUANTIFICAZIONE:  
OGGETTO:  
DESCRIZIONE:  
**PIANO ATTUATIVO AMBITO P5, AMPLIAMENTO CIMITERO MISERICORDIA CALCOLO SUPERFICI VERIFICHE IDRAULICHE IPOTESI DI INTERVENTO 1 e 2**

PROGETTO: 10/01/2020  
REVISIONI:  
COMPLETATO: 10/01/2020

g.lab n. 1  
TAVOLAN.º  
SCALA 1:2000