COMUNE PONTASSIEVE
Provincia di Firenze

PIANO ATTUATIVO
Zona P11 BORGO VERDE - Pontassieve

Stato di Progetto

Infrastrutture, Impianti a rete,
Schema dei Flussi del traffico
Scala 1:500

TAV.6

Proprietà:
COMUNE DI PONTASSIEVE
Dir. Ing. Alessandro Degl'Innocenti

Progettisti:
Gianni Vivoli Architetto
Rosa Di Fazio Architetto
Gianni Vivoli e Rosa Di Fazio Associati
50028 Tavarnelle Val di Pesa - Strada Nonsale, n.- Tel 055 8076029 Fax 055 8076457 - info@vivoliedifazio.it

F215 P.A. Marzo 2014

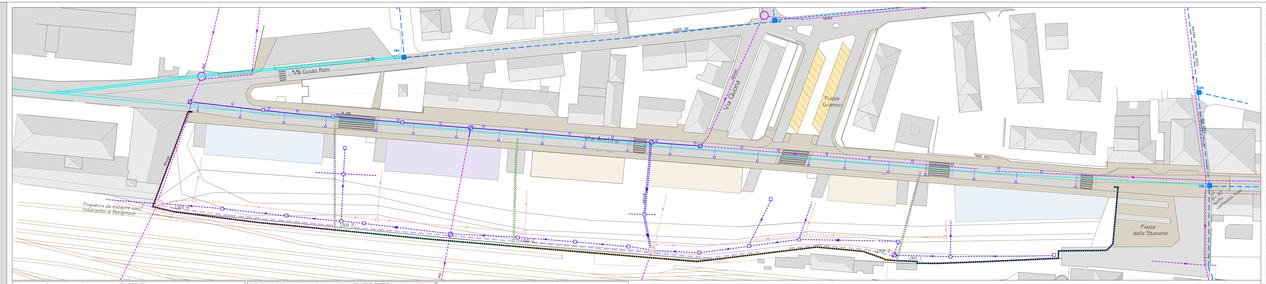

SCHEMA ACQUEDOTTO e FOGNATURE 1:500

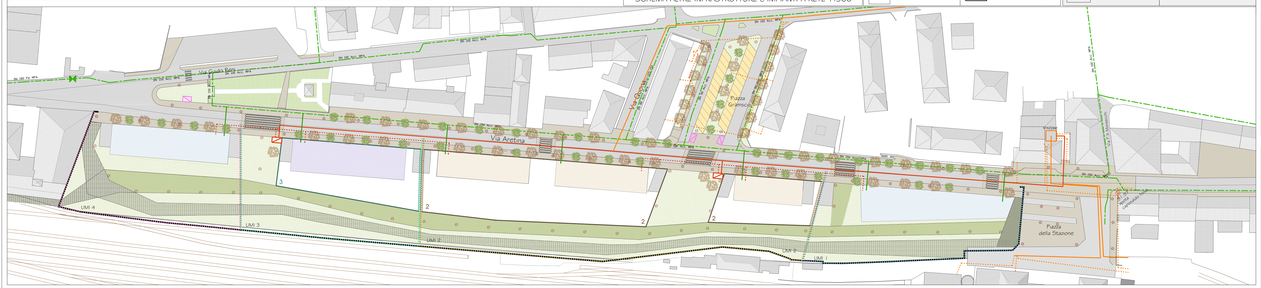

SCHEMA ALTRE INFRASTRUTTURE e IMPIANTI A RETE 1:500

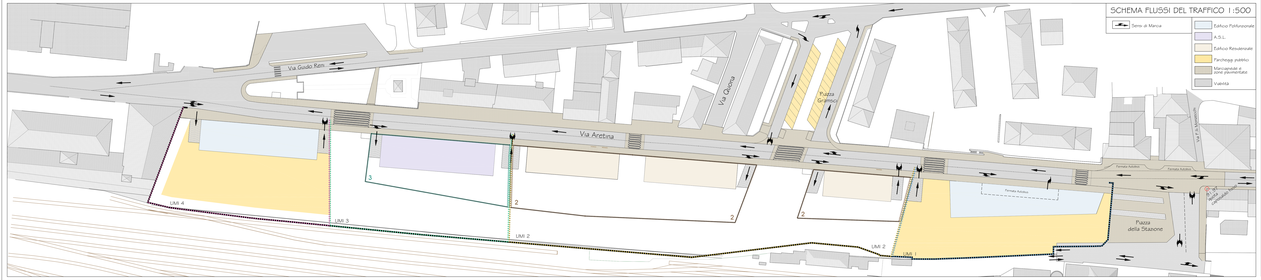

SCHEMA FLUSSI DEL TRAFFICO 1:500

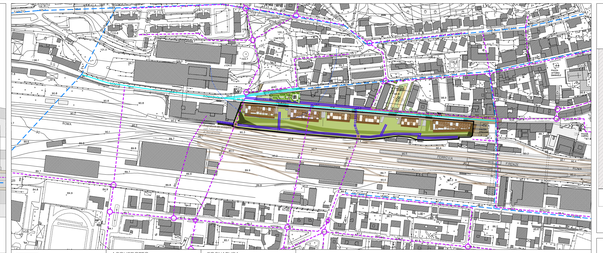

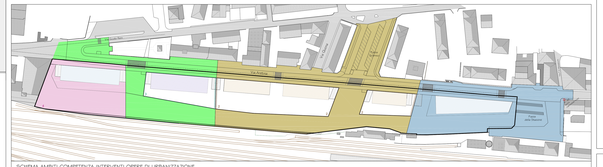

SCHEMA AMBITI COMPETENZA INTERVENTI OPERE DI URBANIZZAZIONE

- Area Intervento Opere di Urbanizzazione a carico UMI 1
- Area Intervento Opere di Urbanizzazione a carico UMI 2
- Area Intervento Opere di Urbanizzazione a carico UMI 3
- Area Intervento Opere di Urbanizzazione a carico UMI 4
- Comparto P.A. Borgonovale

Particolari Costruttivi

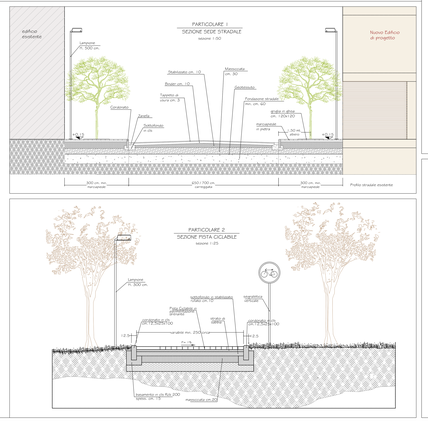

Particolari Costruttivi