



Regione Toscana



Comune di Fiesole



Comune di Pontassieve



Comune di Rignano sull'Arno



Comune di Reggello



Comune di Figline ed Incisa Valdarno

Progetto di realizzazione di un sentiero ciclo-pedonale  
dal Comune di Fiesole al Comune di Figline e Incisa Valdarno  
*Piano Operativo Fondo Sviluppo e Coesione 2014-2020 - Intervento  
"Infrastrutture ciclabili di interesse regionale: Sistema integrato  
Ciclopista Arno, Sentiero della bonifica e Ciclopista Tirrenica"*

CUP n° J11B18000200005



**Progettisti:**

Arch. Irene Esposito  
Arch. Enrico Guaitoli Panini

**Collaboratori:**

Paes. Giulia Mazzali  
Arch. Eleonora Vaccari  
Arch. Michela Gessani  
Paes. Ilaria Rinaldi

**Il Responsabile Unico del Procedimento:**

Arch. Stefania Sassolini

**Supporto al RUP:**

Comune di Fiesole - Geom. Beatrice Fontani  
Comune di Pontassieve - Arch. Giulia Sati  
Comune di Rignano sull'Arno - Arch. Stefano Casali  
Comune di Reggello - Ing. Agostino Mastrangelo  
Comune di Figline ed Incisa Valdarno - Arch. Alessandro Parigi

**PROGETTO DEFINITIVO**

Sezioni dello stato di fatto e del progetto  
**Comune di Pontassieve**

PROT.	SCALA 1:200	FORMATO A3
CODICE PON-9-1	N. REV A	DATA 05/2022

**FAHRE  
ASSOCIATI**

Enrico Guaitoli Panini e Irene Esposito architetti associati

Viale Marcello Finzi, 597 - 41122 - Modena

tel. 328/7421242 - 335/6058479

sito: [www.fahreassociati.it](http://www.fahreassociati.it) mail: [info@fahreassociati.it](mailto:info@fahreassociati.it)

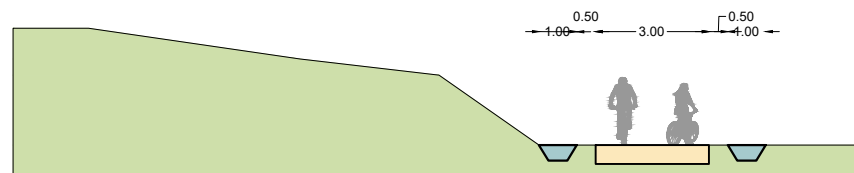
P.IVA e C.F. 03224820369

**STATO DI FATTO**



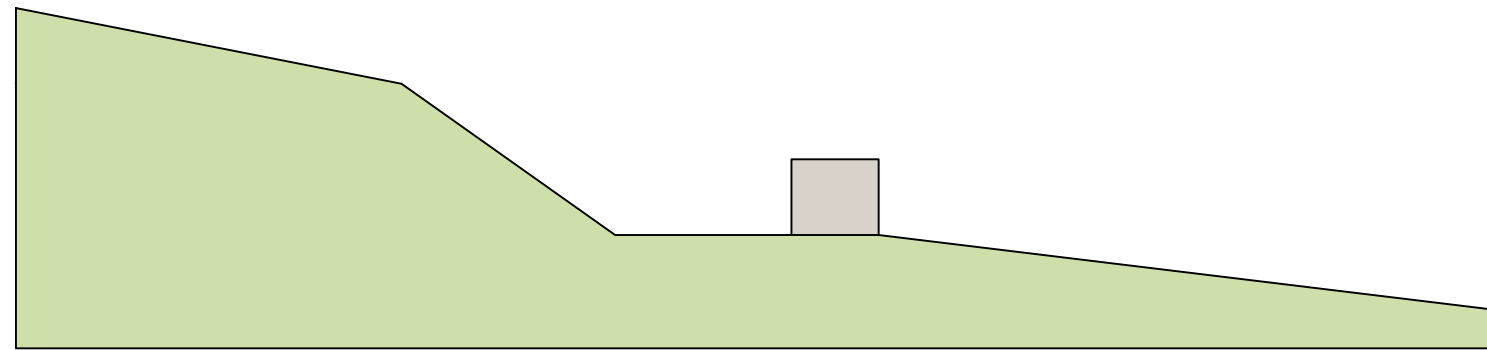
**sezione 1-1'**

**STATO DI PROGETTO**



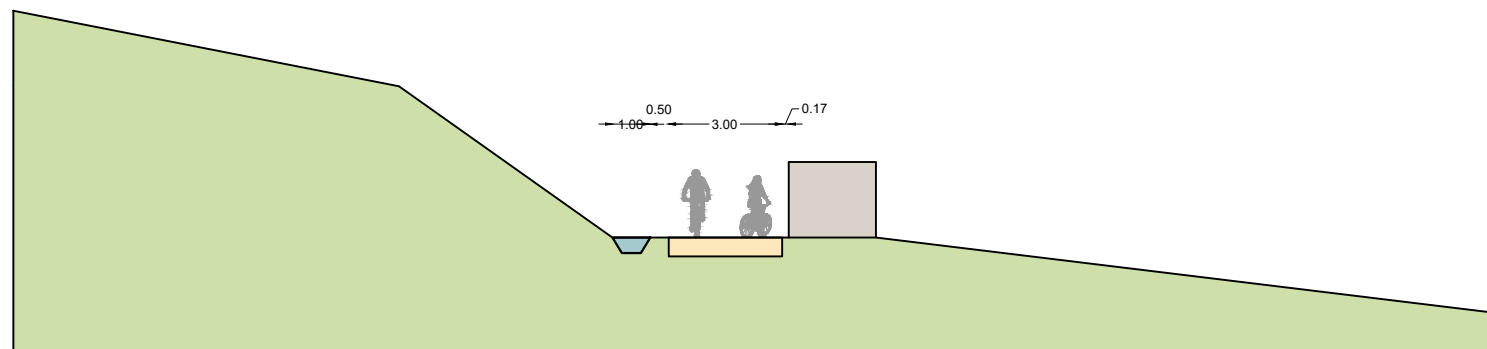
**sezione 1-1'**

**STATO DI FATTO**



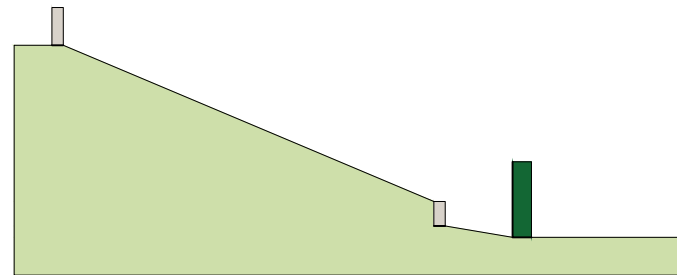
**sezione 2-2'**

**STATO DI PROGETTO**



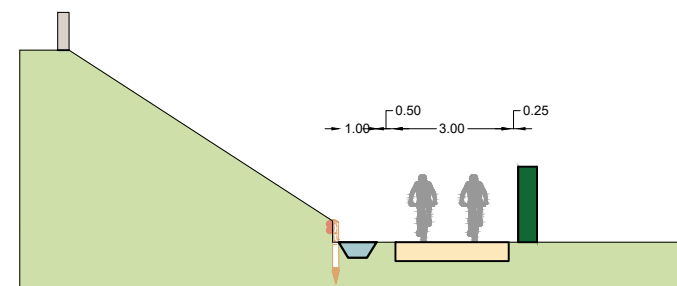
**sezione 2-2'**

**STATO DI FATTO**



**sezione 3-3'**

**STATO DI PROGETTO**



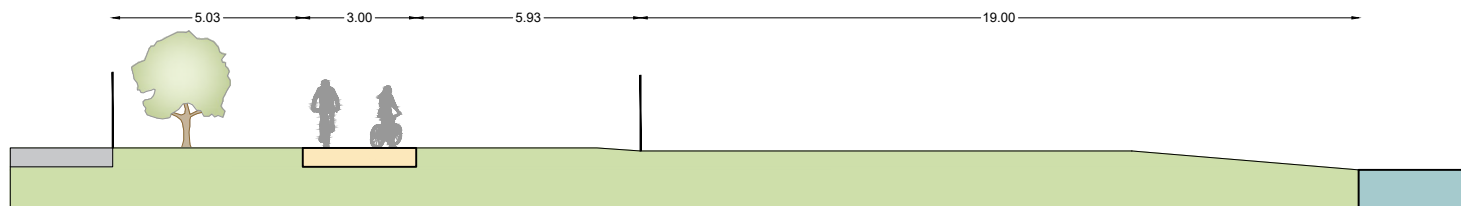
**sezione 3-3'**

**STATO DI FATTO**



**sezione 4-4'**

**STATO DI PROGETTO**



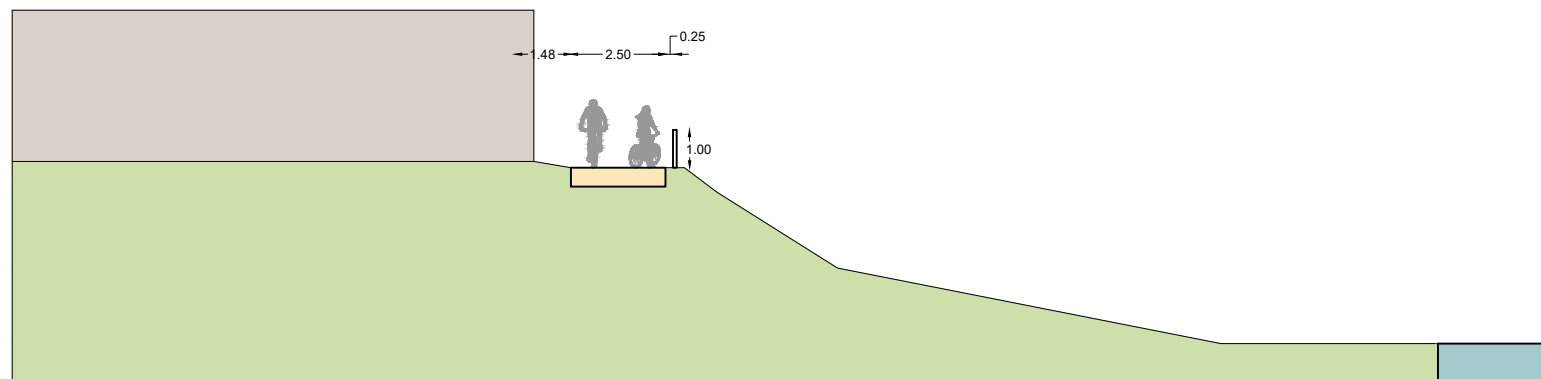
**sezione 4-4'**

**STATO DI FATTO**



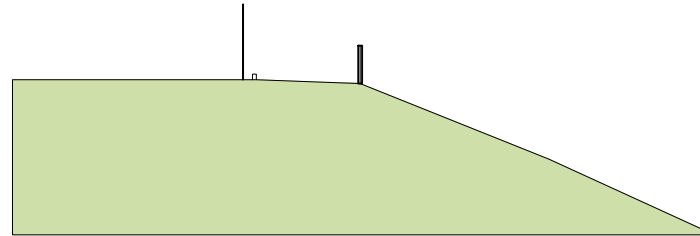
**sezione 5-5'**

**STATO DI PROGETTO**



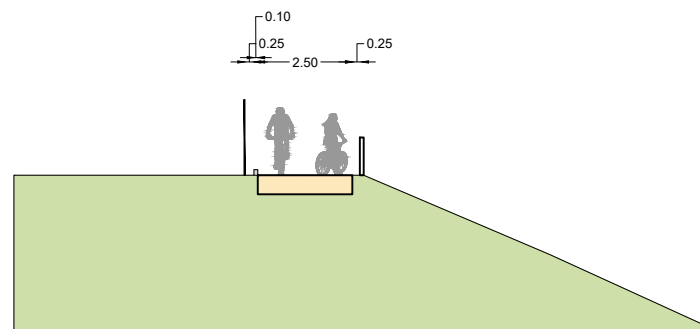
**sezione 5-5'**

**STATO DI FATTO**



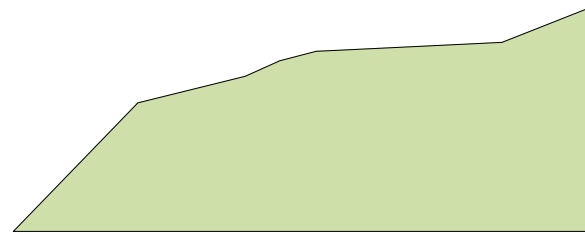
**sezione 6-6'**

**STATO DI PROGETTO**



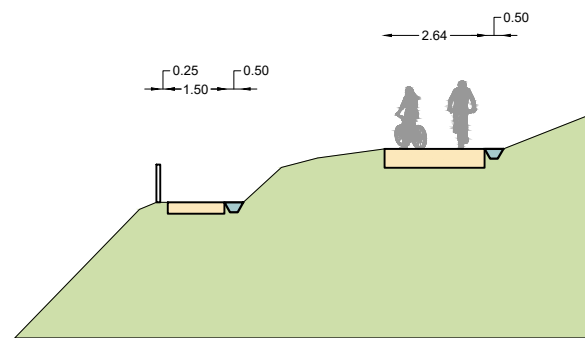
**sezione 6-6'**

**STATO DI FATTO**



**sezione 7-7'**

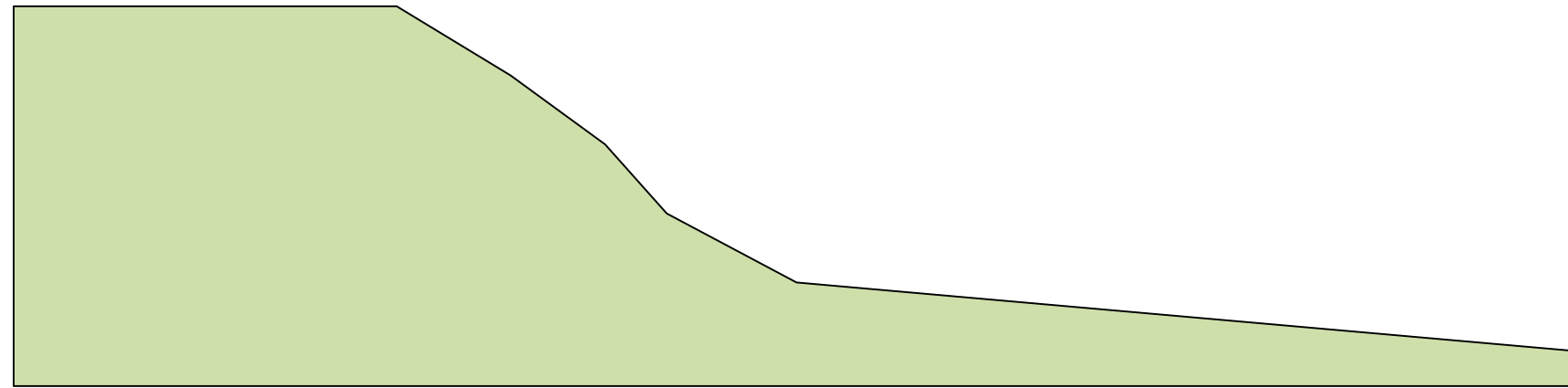
**STATO DI PROGETTO**



**sezione 7-7'**

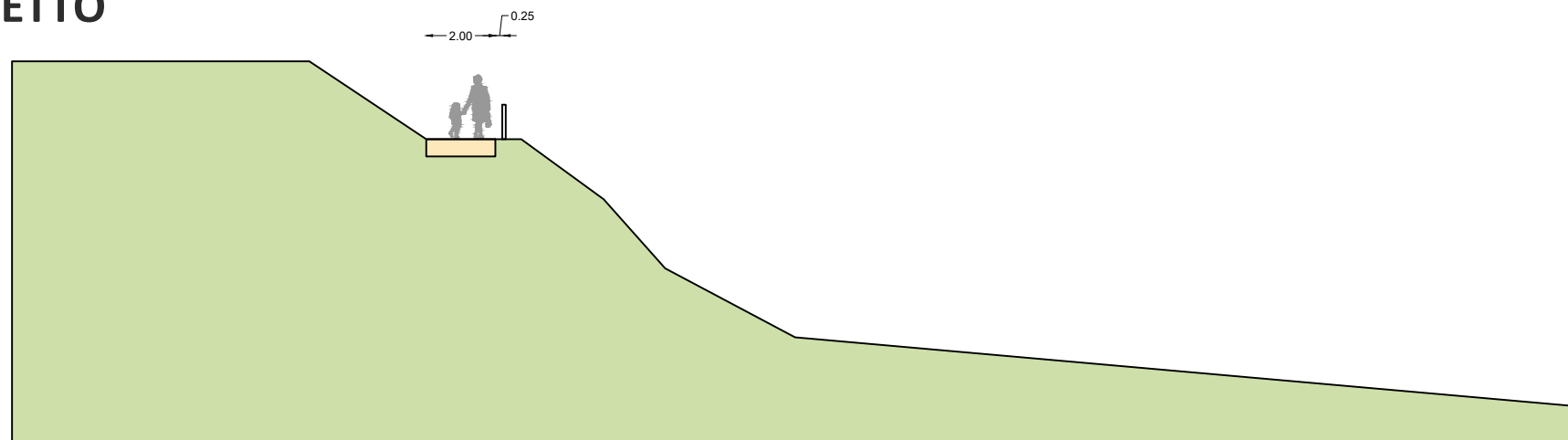


**STATO DI FATTO**



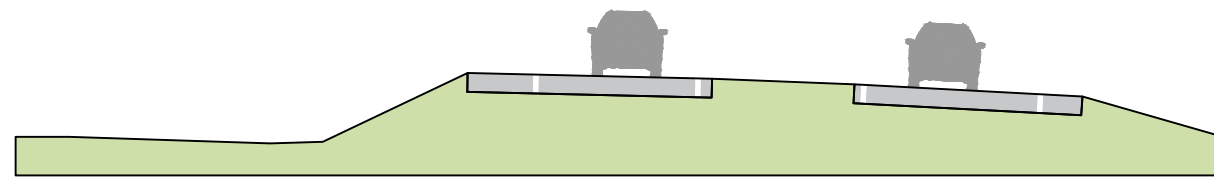
**sezione 8-8'**

**STATO DI PROGETTO**



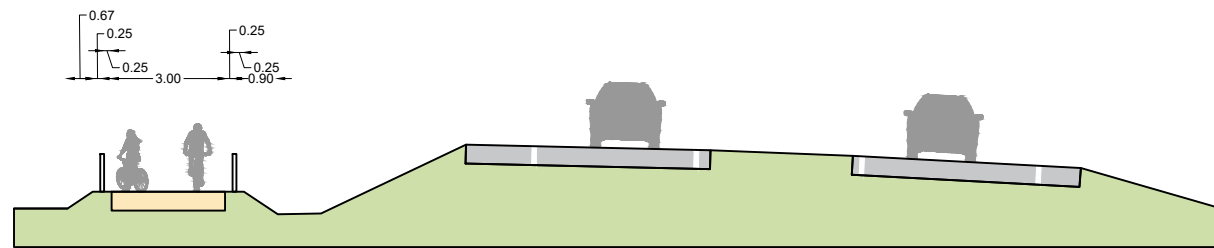
**sezione 8-8'**

**STATO DI FATTO**



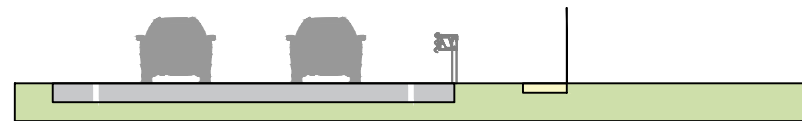
**sezione 9-9'**

**STATO DI PROGETTO**



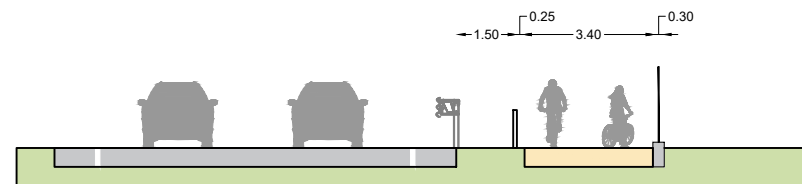
**sezione 9-9'**

**STATO DI FATTO**



**sezione 10-10'**

**STATO DI PROGETTO**



**sezione 10-10'**