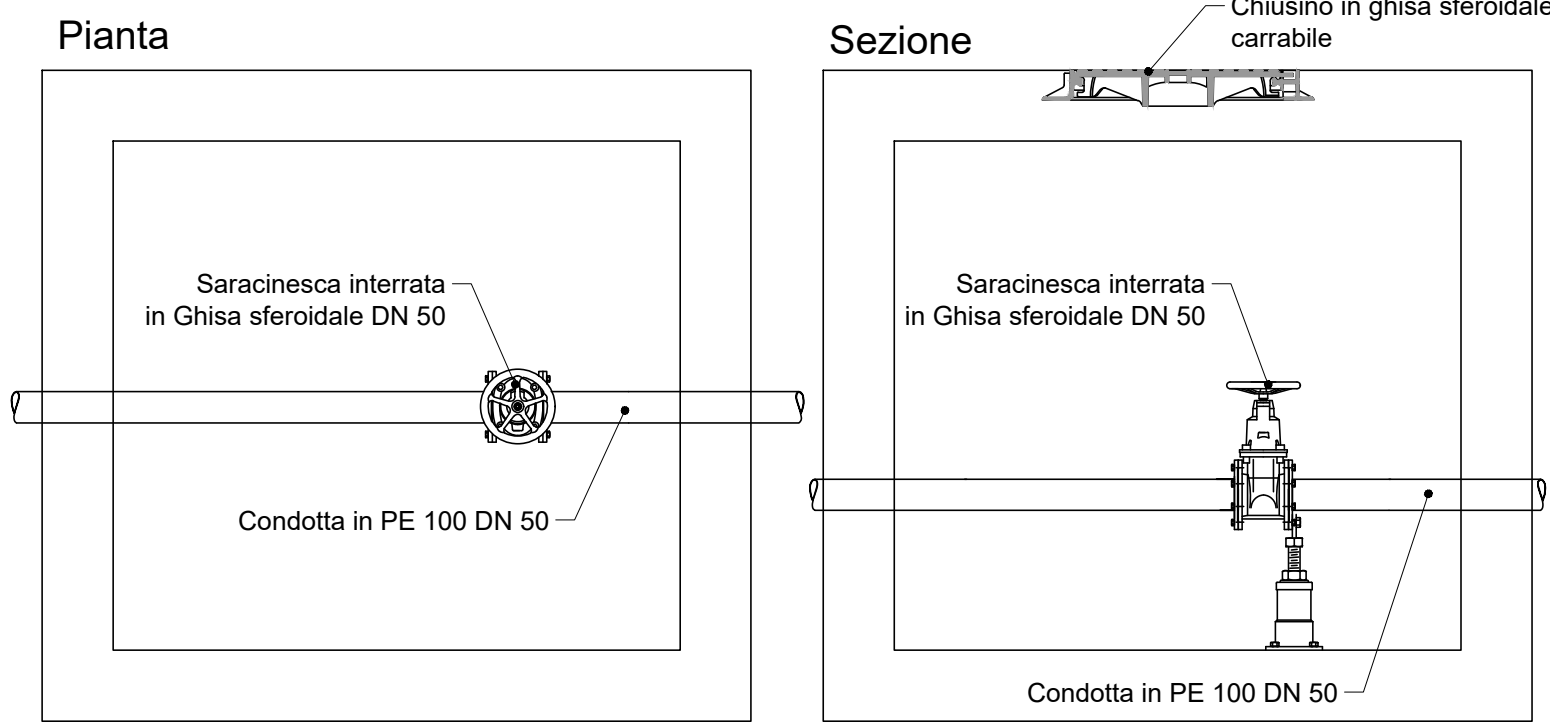


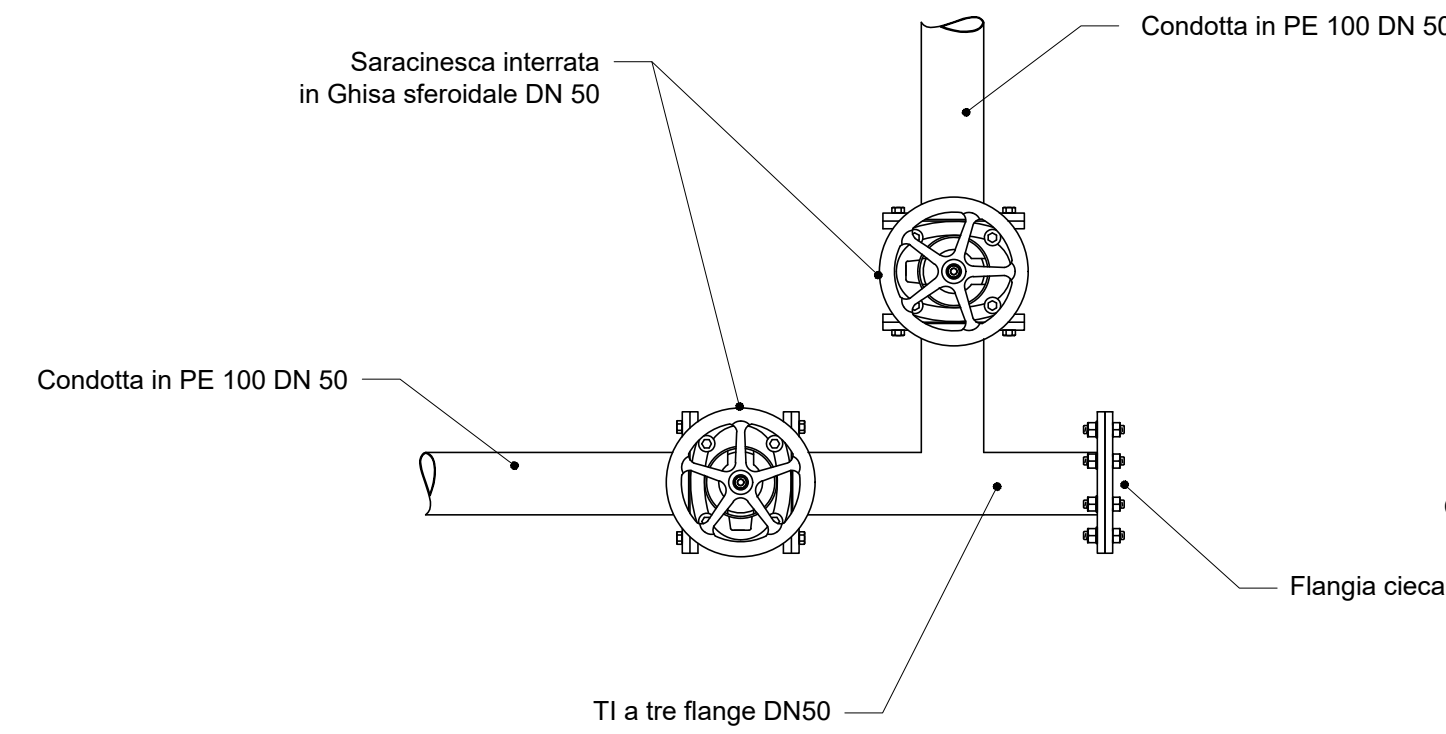
Pozzetto A - Allaccio alla condotta esistente - scala 1:20

- N° 1 Pozzetto prefabbricato in c/c con dimensione interna 1,5x1,5 x 1,5 m;
- N° 1 Lapide carrabile con passo d'uomo diametro 600 mm;
- N° 1 Chiusino in ghisa sferoidale carrabile;
- N° 2 Cartelle in PE 100 + N° 2 Flange in acciaio;
- N° 1 Saracinesca a Cuneo Gommato a corpo piatto DN50mm flangiata alla condotta in PE 100 DN 50;
- N° 1 Supporto per flange.

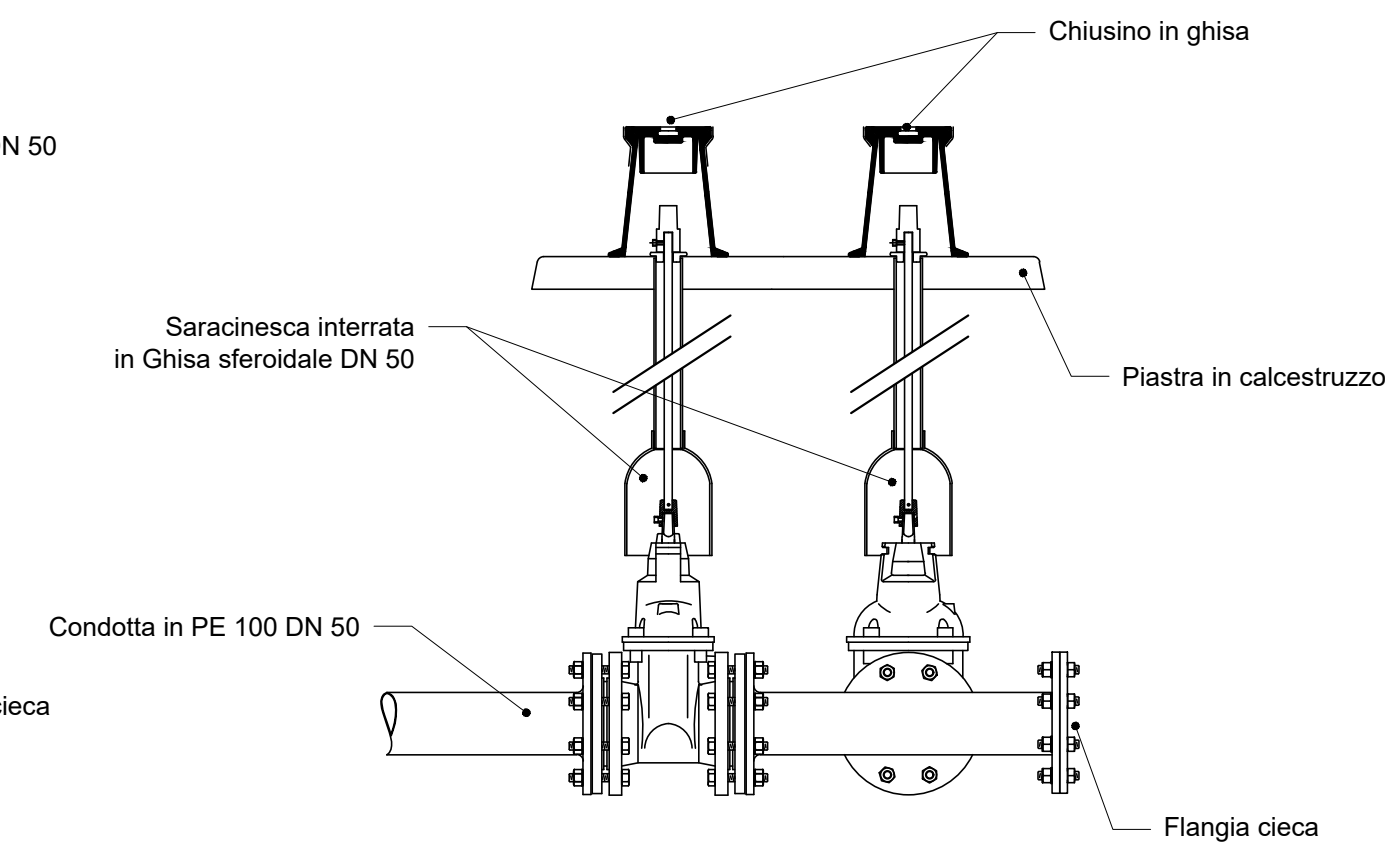


Particolare Nodo Acquedottistico - scala 1:10

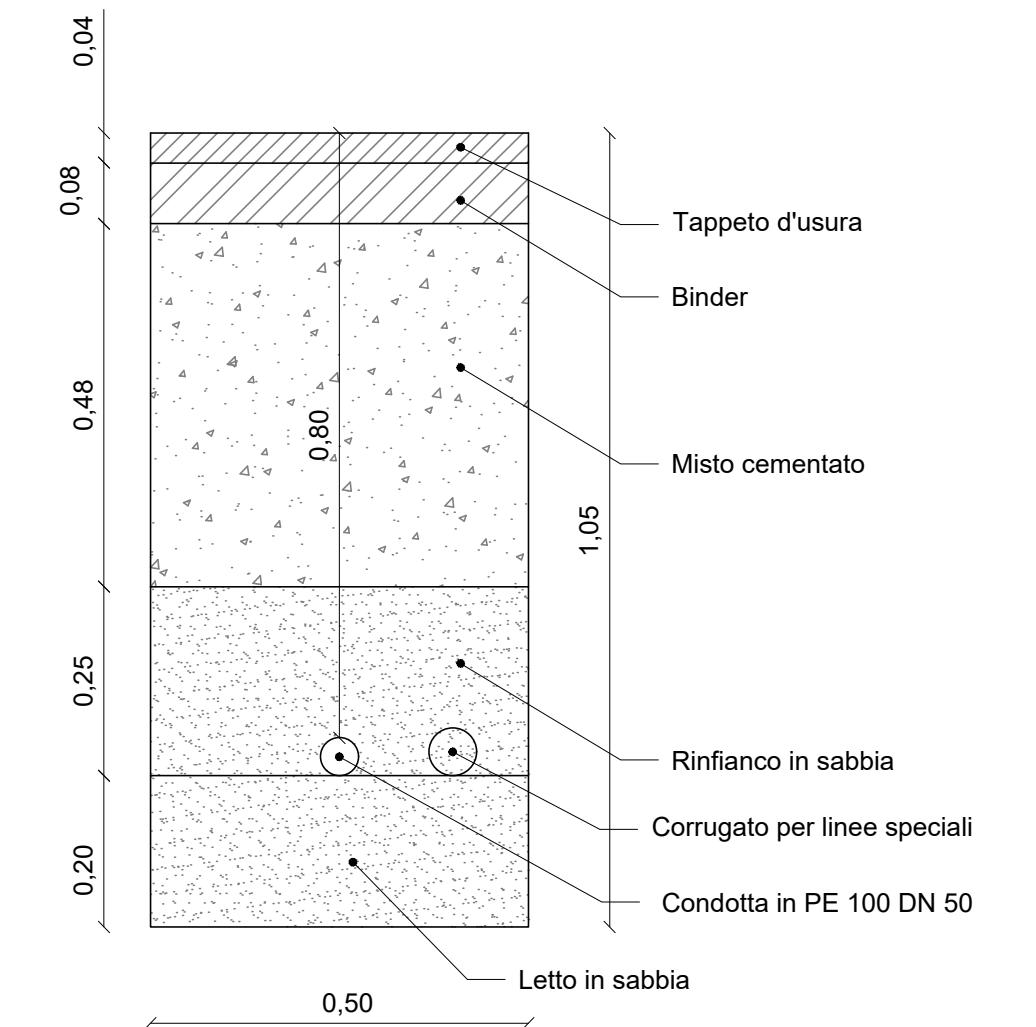
Pianta



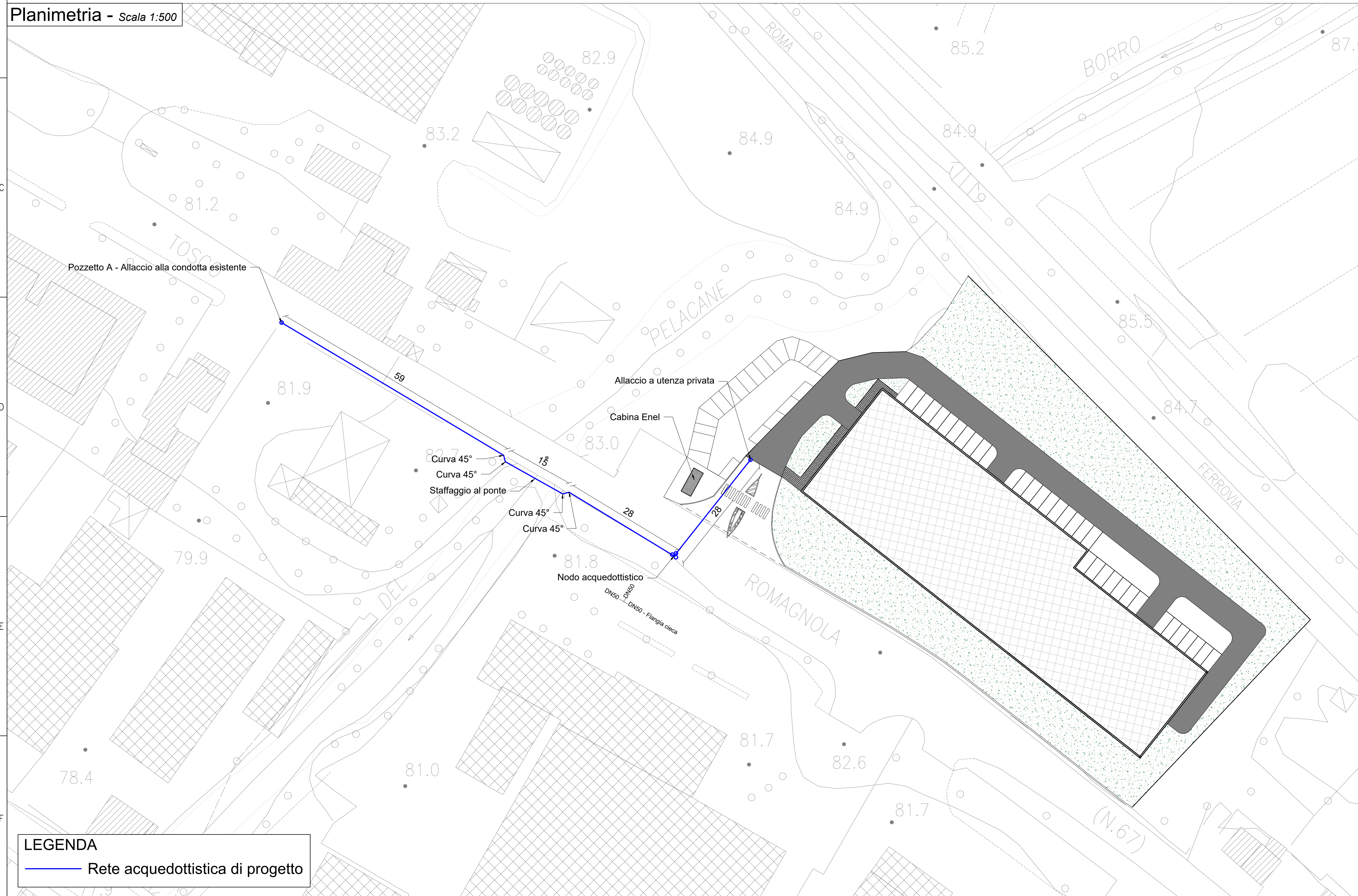
Sezione



Sezione Tipo Scavo - scala 1:10



Planimetria - Scala 1:500



LEGENDA
— Rete acquedottistica di progetto

Via Aretna, 167/B
50136 Firenze
Tel 055 6687050 - Fax 055 0676043
e-mail info@studiohydrogeo.it

**PROGETTO UNITARIO CONVENZIONATO ART.121 L.R. 65/2014
 AMBITO A PROGETTAZIONE UNITARIA S9 - LA FORTUNA**

PROGETTO DELLE OPERE DI URBANIZZAZIONE

TAVOLA

1

SCALA: varie

**PLANIMETRIA E PARTICOLARI COSTRUTTIVI
 RETE ACQUEDOTTISTICA**

COMMITTENTE:
 Immobiliare Faini s.r.l.

PROGETTISTI:
 ING. TIZIANO STAIANO

PROGETTO	LOTTO	FASE	DOC.	ELABORATO	REV.
L 6 4 3	0 1	A 1 2	D	0 0 1	A

REV.	DATA EMISSIONE	REDATTO	VERIFICATO	APPROVATO
A	Ottobre 2018	T.Staiano	T.Staiano	T.Staiano

SENZA NOSTRO CONSENSO QUESTO DISEGNO NON SI PUO' RIPRODURRE, NE' COPIARE, NE' COMUNICARE A TERZE PERSONE (VIGENTI LEGGI AUTORE)